

DOMAINE DES BRANOONS - VILLA MARCASSIN ET VILLA DES PINS - MESSANGES

DOMAINE DES BRANOONS - VILLA MARCASSIN ET VILLA DES PINS - MESSANGES

Bienvenue dans nos 2 locations de Vacances à
Messanges pour 8 et 8 personnes

<https://domainedesbranouns.fr>





Sandrine & Frédéric Ducassou

☎ 06 89 80 34 76

A Domaine des Branouns - Villa

Marcassin - Messanges : Villa Marcassin, 78
Chemin des Darrocs 40660 MESSANGES

B Domaine des Branouns - Villa des Pins

- Messanges : Villa des Pins, 68 Chemin des
Darrocs 40660 MESSANGES





Domaine des Branouns - Villa Marcassin - Messanges



Maison



7

personnes
(Maxi: 8 pers.)



3

chambres



150

m²

La Villa Marcassin, construction neuve de 2021 de 150 m², est au calme en lisière de forêt, sur un terrain clos de 1700 m², à 800 m du centre de Messanges. Piscine 7.5 m x 4m chauffée de mai à septembre. Traitement au sel. Sécurité : alarme

Vous serez comme à la maison, tout est neuf, terrasse avec voile d'ombrage, barbecue et salon de jardin.

Accueil : 8 personnes maximum.


Accès pistes cyclables à 50 m, Accès direct sentiers forestiers, proche de l'océan (3 kms), golf de Moliets (4 kms), golf de Pinsolle à 7 kms (plage de Soustons), proche du centre du village, à 20 minutes d'Hossegor.

Plusieurs lacs à proximité pour le paddle board ou d'autres activités nautiques...

Lit pliant bébé neuf, chaise haute neuve, prêt de 2 grandes planches de surf stables pour débutants et table de ping-pong disponibles.







Pièces et équipements

<i>Chambres</i>	Chambre(s): 3 Lit(s): 5	dont Suite: 1 dont lit(s) 1 pers.: 2 dont lit(s) 2 pers.: 3
<i>Salle de bains / Salle d'eau</i>	Salle de bains avec douche Salle(s) d'eau (avec douche): 2	Salle de bains privée
<i>WC</i>	WC: 3 WC indépendants	WC privés
<i>Cuisine</i>	Cuisine Congélateur Four à micro ondes Réfrigérateur	Cuisine américaine Four Lave vaisselle
<i>Autres pièces</i>	Garage Séjour	Salon Terrasse
<i>Media</i>	Télévision	Wifi
<i>Autres équipements</i>	Lave linge privatif	Matériel de repassage
<i>Chauffage / AC</i>	Chauffage	
<i>Exterieur</i>	Abri couvert Cour Local pour matériel de sport Terrain clos	Barbecue Jardin privé Salon de jardin
<i>Divers</i>		

Infos sur l'établissement



Communs

A proximité propriétaire
Habitation indépendante

Entrée indépendante



Activités



Réseaux

Accès Internet



Stationnement

Parking
Garage Privé

Parking privé



Services

Nettoyage / ménage

Service Ménage payant 150 euros la samedi du départ



Extérieurs

Matériel de sport

Table de ping pong

Tarifs (au 05/05/24)

Domaine des Branouns - Villa Marcassin - Messanges

Nous acceptons les locations à partir de 4 nuits hors juillet et août

Tarifs en €:	Tarif 1 nuit en semaine (L, M, M, J, D)	Tarif 1 nuit en weekend (V ou S)	Tarif 2 nuits weekend (V+S)	Tarif 7 nuits semaine
du 01/04/2024 au 30/04/2024	220€	220€		
du 01/05/2024 au 28/06/2024	250€	250€		
du 29/06/2024 au 06/07/2024				2100€
du 06/07/2024 au 13/07/2024				2600€
du 13/07/2024 au 20/07/2024				2900€
du 20/07/2024 au 24/08/2024				3400€
du 24/08/2024 au 31/08/2024				2000€
du 31/08/2024 au 14/09/2024				1850€
du 15/09/2024 au 29/09/2024	220€	220€		
du 30/09/2024 au 31/03/2025	200€	200€		

A savoir : conditions de la location

Arrivée Arrivée à partir de 17 H

Départ 9 heure au plus tard

*Langue(s)
parlée(s)* Français

*Annulation/
Prépaiement/
Dépot de
garantie* Dépôt de garantie : 2200 EUROS
Politique d'annulation : remboursement à hauteur de 100 % pour les annulations effectuées plus de 30 JOURS avant la date d'arrivée et remboursement de 50 % pour les annulations effectuées plus de 14 jours avant la date d'arrivée.

*Moyens de
paiement* Virement bancaire

Ménage Forfait 150 euros pour le ménage

*Draps et Linge
de maison* Draps et/ou linge compris

*Enfants et lits
d'appoints* Lit bébé

*Animaux
domestiques* Les animaux ne sont pas admis.



Domaine des Branouns - Villa des Pins - Messanges



Maison



7

personnes
(Maxi: 8 pers.)



3

chambres



148

m²



La Villa des Pins est une construction neuve 2021 de 148 m² sur jardin clos de 1000 m². Piscine 7.5 m * 4 m chauffée de mai à septembre. Traitement au sel. Sécurité : alarme. Vous vous sentirez comme à la maison. La villa est située dans un quartier calme à la sortie de Messanges route d'Azur, en lisière de forêt, **plage à 3 kms**, piste cyclable **accès direct à 50 m**, golf de Moliets à 4 km, à 20 min d'Hossegor. Plusieurs lacs pour faire du paddle ou autres activités nautiques.

Garage, abri voiture, voile d'ombrage, chaises longues et table extérieure sont à votre disposition. Lit pliant bébé, chaise haute bébé, 2 planches de surf débutants sont à votre disposition et une table de ping pong.





Pièces et équipements

<i>Chambres</i>	Chambre(s): 3 Lit(s): 5	dont Suite: 1 dont lit(s) 1 pers.: 2 dont lit(s) 2 pers.: 3
<i>Salle de bains / Salle d'eau</i>	Salle de bains avec douche Sèche cheveux Salle(s) d'eau (avec douche): 2	Salle de bains privée
<i>WC</i>	WC: 3 WC indépendants	WC privés
<i>Cuisine</i>	Cuisine Congélateur Four à micro ondes Réfrigérateur	Cuisine américaine Four Lave vaisselle
<i>Autres pièces</i>	Garage Séjour	Salon Terrasse
<i>Media</i>	Télévision	Wifi
<i>Autres équipements</i>	Lave linge privatif	
<i>Chauffage / AC</i>	Chauffage	
<i>Exterieur</i>	Abri couvert Cour Local pour matériel de sport Terrain clos	Barbecue Jardin privé Salon de jardin
<i>Divers</i>		

Infos sur l'établissement



Communs

A proximité propriétaire
Entrée indépendante

Dans maison
Habitation indépendante



Activités



Réseaux

Accès Internet



Stationnement

Parking
Garage Privé

Parking privé



Services

Nettoyage / ménage

Ménage forfait 150 euros le samedi du départ



Extérieurs

Matériel de sport

Table de ping pong

A savoir : conditions de la location

<i>Arrivée</i>	Arrivée à partir de 17 H
<i>Départ</i>	9 H au plus tard
<i>Langue(s) parlée(s)</i>	Français
<i>Annulation/Prépaiement/Dépot de garantie</i>	Dépôt de garantie : 2200 EUROS Politique d'annulation : remboursement à hauteur de 100 % pour les annulations effectuées plus de 30 JOURS avant la date d'arrivée et remboursement de 50 % pour les annulations effectuées plus de 14 jours avant la date d'arrivée
<i>Moyens de paiement</i>	Virement bancaire
<i>Ménage</i>	Forfait ménage 150 euros
<i>Draps et Linge de maison</i>	Draps et/ou linge compris
<i>Enfants et lits d'appoints</i>	Lit bébé
<i>Animaux domestiques</i>	Les animaux ne sont pas admis.

Tarifs (au 05/05/24)

Domaine des Branouns - Villa des Pins - Messanges

Nous acceptons les locations à partir de 4 nuits hors juillet et aout

Tarifs en €:	Tarif 1 nuit en semaine (L, M, M, J, D)	Tarif 1 nuit en weekend (V ou S)	Tarif 2 nuits weekend (V+S)	Tarif 7 nuits semaine
du 01/04/2024 au 30/04/2024	220€	220€		
du 01/05/2024 au 28/06/2024	250€	250€		
du 29/06/2024 au 06/07/2024				2100€
du 06/07/2024 au 13/07/2024				2600€
du 13/07/2024 au 20/07/2024				2900€
du 20/07/2024 au 24/08/2024				3400€
du 24/08/2024 au 31/08/2024				2000€
du 31/08/2024 au 14/09/2024				1850€
du 15/09/2024 au 29/09/2024	220€	220€		
du 30/09/2024 au 31/03/2025	200€	200€		



Terrain de pétanque

+33 5 58 48 91 44
Au Bourg

0.6 km
MESSANGES



Boulodrome situé au cœur du village.



Aire de jeux pour enfants

Route des lacs

0.7 km
MESSANGES



Aire de jeux, accessible à tous près du centre de loisirs (de 2 à 6 ans).



Terrains de tennis municipaux

+33 5 58 48 91 44
Au Bourg

0.7 km
MESSANGES



Deux terrains de tennis extérieurs situés au cœur du village, terrains non éclairés le soir. Conditions de location des terrains de tennis : location à l'heure, Les tickets de tennis sont en vente à l'office de tourisme pendant la saison estivale (du 01/07 au 30/09) puis ensuite à la Mairie.



Parcours d'orientation pour les sportifs "côté forêt"

+33 5 58 48 93 10
Départ hall des sports

<https://sites.google.com/view/cdco40/>

0.7 km
MESSANGES



Pour découvrir Messanges autrement. Une activité sportive en plein air 100% découverte 100% gratuite ! L'objectif : trouver les balises en s'orientant grâce à une carte en autonomie et à son rythme. Pour faire le parcours : les documents à imprimer sont en pièce jointe (carte + légende + talon de contrôle). Prévoyez une bouteille d'eau.



Parcours d'orientation pour les familles "côté village"

+33 5 58 48 93 10
Départ hall des sports

<https://sites.google.com/view/cdco40/>

0.7 km
MESSANGES



Pour découvrir Messanges autrement. Une activité sportive en plein air 100% découverte 100% gratuite ! L'objectif : trouver les balises en s'orientant grâce à une carte en autonomie et à son rythme. Pour faire le parcours : les documents à imprimer sont en pièce jointe (carte + légende + talon de contrôle). Prévoyez une bouteille d'eau.



Spot de surf de la Plage Nord

Plage Nord

<https://plages-landes.info/-meteo-mes>

0.8 km
MESSANGES



6

De belles plages derrière les campings. La foule en été, le calme en hiver mais des spots éphémères qui ne fonctionnent pas avec trop de houle et qui ne supportent pas le vent d'Ouest. Un grand parking derrière la dune permet de stationner. Emprunter l'accès plage pour ne pas abîmer la dune.



Ça me trott'

+33 6 20 99 02 64

Hall des sports

<https://ca-me-trott.fr>

0.8 km
MESSANGES



7

Balades en trottinettes électriques tout terrain Ça se lève : Vous aimez vous lever tôt ? Alors venez vous réveiller avec la faune et la flore de la forêt landaise. En plus, le café est offert ! Ça m'intrigue : Le temps d'une agréable balade en forêt, venez découvrir les secrets mystères qui se cachent derrière l'histoire de Messanges. Ça décoiffe : Envie de sensations ? Cette aventure est faite pour vous ! Faites le plein d'adrénaline, dans les sentiers cachés de Messanges Ça grignote : Charcuterie, vin, fromage...Avis aux gourmands : cette balade est faite pour vous ! Partez à la rencontre de nos producteurs locaux... Ça se couche : Admirer un beau coucher de soleil au sommet de la dune, ça vous tente ? Puis repartez en nocturne pour d'incroyables sensations !



Désert point Surf shop & School

+33 5 58 49 12 11 +33 6 43 26 69 46

Plage nord

<https://www.surf-messanges.com>

0.9 km
MESSANGES



8

Le surf, je m'y mets! Glisser sur une vague est une sensation unique et inoubliable. Venez tenter l'expérience dans une école de surf et son surf shop accueillant et expérimenté. Enseignement de qualité, de l'initiation au perfectionnement. Ecole de Surf, SUP, bodyboard et hydrofoil. Grand choix de location de planches, débutant à expert. Renseignements et réservations sur internet ou au désert point surf shop and school situé au centre de Messanges. A bientôt dans les vagues :) Sliding on a wave is a unique and unforgettable sensation. Try the experience at a friendly, experienced and safe surf school. Quality teaching, from initiation to perfecting. child from 6 years. Surf, SUP, bodyboard. Equipment rental. Information and booking on the website or at the desert point surf shop and school located in the center of Messanges.



Locacycles Messanges

+33 5 58 48 38 42

58 route des Lacs

<https://www.locacycles.fr/accueil/>

0.9 km
MESSANGES



9

* MADE IN FRANCE / MADE IN EUROPE Nous vous proposons des vélos de qualité pour les petits, les grands et même vos fidèles compagnons.(voir « Vélos ») Notre parc de vélos est constitué de 70% made in France (Marque Arcade Cycles) fabriqués en France et 30% made in Europe (BH) ils sont conçus sur mesure! Du vélos de qualité révisé pour vous balader dans les Landes pendant vos vacances (déposez votre voiture!)



Trott'In Landes

+33 7 67 45 25 05

1900 route de la Côte d'Argent

<https://www.trottinlandes.com/>

2.4 km
MESSANGES



K

Location et balades de trottinettes électriques tout terrain. De 1h à 2h, en journée ou nocturne, partez sur un de nos parcours, accessibles à tous. A partir de 12 ans.



Plage Nord

+33 5 58 48 91 47

<https://plages-landes.info/-meteo-mes>

2.6 km
MESSANGES



Située à peu près à 3km du centre de Messanges en empruntant l'Avenue de la Plage, l'accès à la plage se fait juste après le parking par un chemin piéton grimant la dune. On y vient en voiture, mais aussi en vélo par l'agréable piste cyclable qui longe cette même route. Cette grande plage sauvage, bordée par la forêt landaise, offre une vue imprenable sur l'océan. Equipée et surveillée en été, elle accueille famille et amis pour se baigner en toute sécurité entre les drapeaux bicolores rouge et jaune ! Un point de restauration et une école de surf sont également disponibles sur place. Plage surveillée de mi-juin à mi-septembre. Baignade entre les 2 drapeaux dans la zone de bain. La plage est autorisée aux chiens tenus en laisse.



Ecole de Surf La Dune

+33 6 07 76 18 98

<http://www.ecoledesurf.net/>

2.7 km
MESSANGES



Seule école sur la dune en direct sur le spot. Notre équipe expérimentée vous initie aux joies de la glisse dans une ambiance conviviale! Stages de surf tous niveaux dès 5 ans. Location de matériel surf, sup et body. Promos sur réservation. Venez glisser c'est magique!



SkateLandes

+33 6 88 67 32 19

Skatepark de Vieux-Boucau

<http://skatelandes.com>

3.1 km
VIEUX-BOUCAU



Envie de nouvelles sensations? Venez découvrir le skateboard. L'école SkateLandes vous propose des stages d'initiation ou de perfectionnement sur le skatepark de Vieux-Boucau. Julien, diplômé d'état, vous encadre dans la bonne humeur et la sécurité pour partager avec vous sa passion pour le skate. Tout le matériel est fourni pour la pratique (planches, casques et protections)



Skate Park

Plaine de jeux

3.1 km
VIEUX-BOUCAU



La plaine de jeux regroupe un skate parc, des tennis, des terrains de basket, un dojo et un hall des sports.



Plage Sud

+33 5 58 48 03 01

Route Plage Sud

<https://plages-landes.info/-meteo-mes>

3.2 km
MESSANGES



La Plage Sud se situe à environ 4 km de Messanges, en empruntant la D652 puis la Route de la Plage Sud, un peu après le Camping Le Vieux Port. Une piste cyclable la dessert également et un grand parking à vélo est disponible sur place. Pour accéder à cette plage caractérisée essentiellement par son coté naturel, voire sauvage, il faut cependant parcourir quelques centaines de mètres à pied, c'est une plage qui se mérite ! Une importante offre d'écoles de surf permet à petits et grands de découvrir les joies de la glisse en toute sécurité ! Bien équipée, cette plage offre un cadre agréable entre forêt et océan. Elle est surveillée de mi-juin à mi-septembre, autorisée aux chiens tenus en laisse. Baignade entre les 2 drapeaux bicolores rouge et jaune dans la zone de bain.



Bibliothèque pour tous

Rue du Vieux Four

<http://bpt.vieuxboucau.free.fr/>

3.4 km

VIEUX-BOUCAU



Ouvert toute l'année. Prêt de livres. Juillet et août, du lundi au samedi, de 10h à 12h30. Avant saison, mardi, jeudi et samedi, de 10h 30 à 12h30.



Adrénaline Parc - Parcours aventure

+33 5 58 48 56 62

727 Route des Lacs

<http://www.adrenalineparc.fr>

3.7 km

MOLIETS-ET-MAA



Différents loisirs pour un maximum de plaisir, entre amis, en famille. Parcours Aventure : 3 h au cœur de la nature : 250 ateliers de 3 à 17m. 250 équipements à partir de 5 ans. 25 circuits différents. Les enfants de 5 à 10 ans doivent être sous la surveillance d'un de leur parent. Sans réservation. -Paint Ball : 2 aires de jeux, 60 équipements, 2h d'activité. Paint ball junior à partir de 8 ans. Réservation nécessaire pour le paint ball -Quad, Mini-motos : à partir de 6 ans, plusieurs circuits. 30 véhicules. - Forfait multi-activités, anniversaire, enterrement de vie de célibataire, séminaire et groupes.



Mini Golf Vieux Boucau

+33 5 58 48 24 36

2 rue Charles Thévenin

<http://www.minigolfvieuxboucau.wix.com>

3.7 km

VIEUX-BOUCAU



Ouvert tous les jours de Pâques à septembre à partir de 10h30. Juillet et Août de 10h à minuit. Pistes en gazon synthétique, 18 trous.



Yoga Nature

+33 6 31 56 74 64

140 Chemin de Moutic

<http://www.yoga-nature.net>

4.0 km

MESSANGES



En hiver, Yoga Nature vous propose des cours de yoga à domicile entre amis ou en famille, du massage thaï ainsi que des retraites de Trek-Yoga-Méditation dans la vallée du Drâa Tafilalt au Maroc. Vous pourrez ainsi aller à la rencontre de votre être en profitant du silence et des merveilles du désert au rythme des dromadaires. En plein été, changement de décor, les cours de yoga seront donnés sur les plages de Messanges, ainsi qu'au lac marin de Soustons plage. Quand aux massages, nous profiterons de l'ombre de nos forêts landaise ou de nos plages quand le temps le permet. Les cours ainsi que les massages peuvent également être effectués à domicile toute l'année. Munissez vous d'une serviette, casquette, crème solaire et n'oubliez pas votre tapis ! Si vous n'en n'avez pas il sera possible d'en louer sur simple demande. A très vite, je me réjouis déjà de partager avec vous...



Golf de Moliets

+33 5 58 48 54 65

Rue Mathieu Desbieys

<https://www.golfmoliets.com>

4.2 km

MOLIETS-ET-MAA



Créé en 1989, par l'architecte Robert Trent Jones Jr le Golf de Moliets offre un 27 Trous ... pas un trou ne ressemble à un autre ! Parcours envoûtant entre forêt et océan ! Venir jouer au golf de Moliets, c'est profiter d'une expérience mémorable. Les 3 bonnes raisons pour jouer le parcours 18 trous du Golf de Moliets : la qualité du dessin de Robert Trent Jones, l'environnement de la forêt et de la mer, la qualité de l'entretien et de l'accueil, son accès toute l'année. Parcours: 18 trous et 9 trous homologués. Compétitions de classement. Réservation des green-fee directement en ligne. Stages tous niveaux.



Pelote Basque

Fronton Municipal

4.4 km
MOLIETS-ET-MAA



-Au fronton municipal. Place de l'Hôtel de Ville. Accès libre. -En Juillet et Août : -Initiation avec moniteur proposé une fois par semaine. Renseignements et inscription auprès de l'Office de Tourisme - Démonstrations de Pelote Basque à Main Nue et Grand Chistéra tous les mardi à 21h00 complété par un spectacle de Folklore Landais (payant)



Pistes cyclables

4.5 km
MOLIETS-ET-MAA



La Véloodyssée vous permettra au départ de Moliets de partir à la découverte des villages voisins à travers forêt, à l'ombre des pins sur une piste protégée et équipée pour vos pauses pique-nique. Moliets - Vieux Boucau : 16km aller retour Moliets - Léon Lac : 16 km aller retour Moliets - Soustons : 30 km aller retour Moliets - Capbreton : 50 km aller retour La carte "à pied, à vélo" en vente 1€ dans les agences de l'office de tourisme Landes Atlantique Sud, vous permettra de composer vos propres circuits



Pêche sur les étangs de Moliets et de La Prade

+33 5 58 48 56 58
<http://www.cartedepeche.fr>

4.5 km
MOLIETS-ET-MAA



Nos deux étangs : étang de Moliets et étang de la Prade sont des havres de paix pour les pêcheurs débutants et confirmés. Brochets, sandres, perches, black-bass, gardons, carpes, tanches et anguilles.. La Carte de pêche y est obligatoire, vous trouverez différentes cartes en fonction de vos besoins (enfants, à l'année, à la semaine, à la journée..) en vente à l'Office de Tourisme de Moliets et Maâ.



Terra Aventura : Le Petit Squiroù

Avenue du Général Caunègre
<https://www.terra-aventura.fr/>

4.6 km
MOLIETS-ET-MAA



Une toute nouvelle façon de découvrir la commune de Moliets-Et-Maâ, avec son centre ville, ses lavoirs, ses fontaines . . . Muni de votre application 100% gratuite "Terra Aventura", partez à la rencontre de Zouch', qui vous emmènera dans ses z'aventures sylviculturiennes ;) Trouvez la cache et vous trouverez votre trésor : le fameux Poiz du parcours ! Prélevez un badge et remettez bien la bouteille au secret ! Puis vous validerez votre parcours soit : o en flashant le QR Code associé o en ayant récupéré le mot-mystère dans le carnet et en l'enregistrant sur la feuille de route du parcours, sur le site Internet.



Aire Sportive

Rue de la Solidarité

4.7 km
MOLIETS-ET-MAA



Terrain de basket et table de ping-pong toute l'année. Moliets-Bourg : près de la médiathèque, derrière le centre médical. Accès libre



Port Miniature

+33 6 75 14 70 56

Avenue de la Pêtre

<http://www.loisirs-soustons.com>

4.7 km

SOUSTONS



Venez piloter en famille nos répliques de bateaux électriques (chalutier, bateau pompier, police maritime, Brittany Ferries, frégate militaire, etc...) Le moyen de passer un agréable moment en famille, tout en appréciant la nature sauvage du lac marin. Baignade surveillée, aire de pique-nique, promenade à pied ou à vélo autour du lac. Activités pour adultes et enfants (gilet de sauvetage obligatoire fourni).



Médiathèque ouverte à tous

+33 9 61 37 65 52

Avenue de l'Océan

<https://www.messanges40.fr/Sports-L>

4.8 km

MESSANGES



Consultation et prêt de romans, romans policiers, documentaires, magazines, BD, Album, DVD, Livres-lus, etc. pour enfants, adolescents et adultes. Accès à internet : ordinateurs accessibles au public, connexion Wifi et Ethernet. (l'accès aux ordinateurs et au réseau sont soumis à l'acceptation du règlement intérieur de la médiathèque)



Golf de Pinsolle

+33 5 58 48 03 92

Avenue de la Pêtre

<http://www.golfdepinsolle.com>

4.9 km

SOUSTONS



Situé à deux pas de l'océan dans un site boisé propice au calme et à la concentration, ce parcours de 9 trous Par 36 déroule ses fairways autour d'un étang naturel de 7 hectares. Le Golf de Pinsolle offre aux joueurs débutants, comme aux confirmés des conditions de jeux exceptionnelles. Dans la pinède Landaise, venez améliorer votre handicap tous les vendredis en compétition 9 ou 18 trous. Son fabuleux practice sur eau avec postes couverts, départs sur herbe, sortie de bunkers, stade d'approche et nombreux putting greens finira de vous séduire. Des cours collectifs ou particuliers sont dispensés à l'année par 2 pros diplômés d'état. Un bar panoramique ainsi que des cours de tennis complètent ce complexe au cœur d'une nature authentique.



Dinosaures Parc

+33 9 83 84 17 61 +33 6 59 56 65 20

Au bord du lac

<http://www.dinosauresparc.fr/>

5.2 km

AZUR



Parc d'attractions. Venez découvrir les plus belles espèces de dinosaures dans un milieu naturel : la forêt landaise. Les dinosaures ont vécu sur notre Terre il y a de cela des millions d'années. Certains d'entre eux étaient gigantesques, carnivores et herbivores... Venez découvrir tout cela dans un milieu boisé au bord du lac d'Azur. Activités du Dinosaures parc : Dino labyrinthe, T-rex Quad, spectacle, fouilles paléontologiques, châteaux gonflables, chasse aux trésors, ciné dino, raptor parcours, manèges... et les nouveautés 2019. Aire de pique-nique.



Karting de Magescq

+33 5 58 47 77 66

2981 route de Léon

<http://www.karting-de-magescq.fr>

10.0 km

MAGESCQ



Au milieu des forêts de pins, venez vivre les sensations d'un pilote de course sur nos 2 pistes à ciel ouvert: une piste familiale de 400m pour tous à partir de 7 ans (taille minimum 1,30m), l'autre de 1200m pour les adultes et la compétition. Nous vous proposons de rouler avec un kart roulant au Bio-Ethanol ou électrique pour les enfants dès 3 ans sur un mini-circuit adapté. Vous trouverez boissons chaudes, rafraîchissements et friandises à l'espace snack-bar de l'accueil. Vous pouvez également vous détendre en suivant les performances des pilotes depuis la grande terrasse couverte.

Mes recommandations (suite)

Que faire à Landes Atlantique Sud

Les Spots

OFFICE DE TOURISME LANDES ATLANTIQUE SUD
WWW.LANDESATLANTIQUESUD.COM



Boucle vélo de 26 km à Messanges

+33 5 58 48 93 10

0.6 km
MESSANGES



A la découverte de l'Adour Perdu, étang de Moïsan

+33 5 58 48 93 10

0.7 km
MESSANGES



A Messanges, circuit de l'étang de Moïsan

+33 5 58 48 93 10
Parking Hall des sports Sébastien
Dosbaa

0.8 km
MESSANGES



Vélodyssée et pistes cyclables Messanges

+33 5 58 48 93 10
<http://www.ot-messanges.fr>

0.8 km
MESSANGES



Voie du Littoral de Saint Jacques de Compostelle

<http://www.compostelle-landes.org/ind>

0.8 km
MESSANGES



Pour ceux qui recherchent des coins plus discrets, hors des sentiers battus, empruntez ce chemin pédestre balisé de 4 Km autour de l'étang de Moïsan, pour découvrir milieux marécageux et prairies humides. Si vous voulez en savoir plus, vous aimerez le guide en vente à l'office. Départ : Parking du Hall des sports, route des lacs.

Mes recommandations (suite)

Que faire à Landes Atlantique Sud

Les Spots

OFFICE DE TOURISME LANDES ATLANTIQUE SUD

WWW.LANDESATLANTIQUESUD.COM



Étang de la Prade

+33 5 58 48 93 10

1.6 km

MESSANGES



6

Dans un cadre préservé, partez sur le chemin de randonnée "Lou Coupe-Came" de 6 km. L'itinéraire balisé vous permettra de découvrir le peuplement ancien de pins maritimes et de faire une halte au bord de l'étang de la Prade, maillon pittoresque de la chaîne de nos étangs. Départ de la balade : Avenue de l'Océan, en face l'entrée du quartier Moïsan. Parking.



Etang de Moïsan

1.8 km

MESSANGES



7

L'étang de Moïsan est le dernier vestige de la rade formée par l'ancienne embouchure de l'Adour. Le sentier découverte du Moïsan "A la découverte de l'Adour perdu" s'étend sur 3.5 km autour de l'étang et fait la joie des familles de vacanciers.



A Vieux-Boucau, sentier découverte La Palombière

Avenue de la forêt

2.9 km

VIEUX-BOUCAU



8



Sentier découverte Vieux-Boucau

+33 5 58 48 13 22

3.0 km

VIEUX-BOUCAU



9

2 sentiers découvertes thématiques à travers la forêt boucalaise la palombière et la mare aux biches. Circuit de 2 km chacun, durée 1h. Tout au long de ces sentiers-découvertes, les promeneurs peuvent découvrir, grâce à des panneaux d'informations, le rôle économique et social fondamental que la forêt a assuré pendant des siècles jusqu'à nos jours ainsi que la faune variée qu'elle abrite. Tous les bancs, panneaux et aire de pique-nique sur le sentier ont été réalisés avec le bois tombé après le passage de la tempête Klaus. Bonne promenade à tous...



La Vélodyssée - De Vieux Boucau à Capbreton

3.2 km

VIEUX-BOUCAU



K



Lac marin de Port d'Albret

3.9 km
📍 VIEUX-BOUCAU



Vieux Boucau, signifiant «vieille embouchure», fut autrefois le Port d'Albret. Il pourrait être encore le premier port du littoral landais si l'Adour n'avait pas été détourné en 1578 au profit de Bayonne. Le Lac Marin tel qu'on le connaît aujourd'hui a vu le jour en 1966. Avant sa création la commune était confrontée à une obstruction régulière de l'embouchure due à l'ensablement. De nombreux projets se sont succédés sur la construction de digues. C'est la mise en place du lac marin qui mit fin à cette situation d'ensablement. Ainsi au printemps 1975, une drague hollandaise arrive par la mer pour creuser le canal et le lac marin. En mai 1976, l'essentiel du système d'alimentation et de vidange du lac est en place. Depuis tout un ensemble touristique s'est construit autour du lac marin.



A Moliets, circuit du ruisseau de la Prade et du swing

☎ +33 5 58 48 56 58
Rue des pélerins

4.4 km
📍 MOLIETS-ET-MAA



Voie du littoral sur les chemins de Saint Jacques de Compostelle

🌐 <http://www.compostelle-landes.com>

4.5 km
📍 MOLIETS-ET-MAA



Randonnées Pédestres

4.5 km
📍 MOLIETS-ET-MAA



Circuit voiture 2, Entre lacs et océan

☎ +33 5 58 48 56 58# +33 5 58 48 93
10# +33 5 58 48 13 47# +33 5 58 41
52 62

20 rue du Général Caunègre

4.7 km
📍 MOLIETS-ET-MAA





Etang de Moliets

4.8 km
📍 MOLIETS-ET-MAA



Paradis des pêcheurs et des promeneurs, classé Natura 2000. Promenade de 4 km autour de l'étang, la fontaine et le lavoir Notre-Dame. Accessible avec un chien. Pour plus de balades sur notre territoire vous pouvez consulter le site www.baladesudlandes.fr



Ponton du lac d'Azur

5.2 km
📍 AZUR



Le ponton flottant vous offre une superbe vue sur le lac. Idéal pour un moment d'évasion. Excellent spot photo !



L'Embouchure du Courant d'Huchet

Rue de l'Embouchure

5.5 km
📍 MOLIETS-ET-MAA



Le courant d'Huchet relie le lac de Léon à l'Océan à Moliets. L'embouchure offre un panorama qui surprend et extasie les amoureux de nature. Et pour les promeneurs c'est le point de départ d'une balade à pied au bord du courant qui vous invite à découvrir sa végétation luxuriante et tropicale. Sa fameuse réserve naturelle peut également se découvrir en visite guidée à pied et en barque. Située sur la plage de Moliets, l'embouchure est un lieu emblématique de la commune de Moliets car ses paysages sont changeants. L'embouchure n'est pas endiguée et fluctue au grès des ses envies, des marées, des conditions météo et des saisons. La plage n'y est pas surveillée et les chiens n'y sont pas admis car il s'agit d'un milieu naturel protégé.



Circuit vélo Entre Iode et Chlorophylle

☎ +33 5 58 48 56 58# +33 5 58 48 93
10# +33 5 58 48 13 47

Rue du Général Caunègre

📄 <https://www.landesatlantiquesud.com>
5.6 km
📍 MOLIETS-ET-MAA



A Azur, circuit sur les traces de l'ancienne voie ferrée

☎ +33 5 58 41 52 62

Airial Nougaro, rue Gaston Nougaro

5.7 km
📍 AZUR





Le Lac de Soustons

Avenue de Galleben

5.8 km

 SOUSTONS



Ce vaste plan d'eau se niche au cœur de la ville de Soustons. Au top des lieux paisibles, idéal pour qui souhaite flâner au bord de l'eau, se promener à vélo, faire une partie de pêche ou encore s'adonner à la voile, au Stand-up ou au canoë-kayak. Rien de motorisé pour garantir la quiétude des badauds, écureuils, et autres brochets.



La pointe des vergnes

5.9 km


 SOUSTONS



Un parc dédié à la promenade, planté d'aulnes (encore nommés vergnes), de cyprès chauves et de diverses essences d'arbres. L'endroit idéal pour admirer le grand lac de Soustons, se détendre en famille et apprécier le coucher de soleil.



Boucle vélo Des lacs et des forêts

 +33 5 58 41 52 62# +33 5 58 48 93
10# +33 5 58 48 13 47

Avenue de Labouyrie

 <https://www.landesatlantiquesud.com>

6.0 km

 SOUSTONS



La forêt

6.0 km

 SOUSTONS



Bienvenue dans nos Landes, forêt plantée de la main de l'homme, cultivée pour sa production de bois et protégée par tous pour en profiter au mieux. Bienvenue au sud de la plus grande forêt d'Europe. Notre territoire Landes Atlantique Sud comporte à lui seul 1 325 ha de forêt essentiellement de pins maritimes. Propriété privée à plus de 90 %, elle est également gérée par l'Office National des Forêts et quelques communes. Aujourd'hui, la forêt de pins maritimes est majoritairement cultivée pour sa production de bois et alimente une filière de transformation importante. Toutefois, pour la vivre au quotidien, nous en gardons une approche sentimentale, amoureuse voire viscérale. Elle est pour nous, un tableau visuel, sonore et odorant que l'on retient et que l'on partage. Profitez-en bien, admirez-la sous toutes ses coutures, humez son air et, avec votre propre esprit.



A Azur, circuit du pont du Loup

Airial Nougaro, 67 rue Gaston Nougaro

6.1 km

 AZUR



Mes recommandations (suite)

Que faire à Landes Atlantique Sud

Les Spots

OFFICE DE TOURISME LANDES ATLANTIQUE SUD
WWW.LANDESATLANTIQUESUD.COM



A Soustons, circuit à la découverte de la forêt - Grande boucle

+33 5 58 41 52 62
Avenue de Port d'Albret

6.3 km
SOUSTONS



Boucle à vélo Soustons - Azur - Messanges - Vieux-Boucau

+33 5 58 41 52 62
Allée de la Voile

6.5 km
SOUSTONS



Parcours VTT rouge - Les Montagnottes

Avenue de Labouyrie
<https://www.openrunner.com/route-de>

6.6 km
SOUSTONS



Parcours VTT vert - Les Montagnottes

Avenue de Labouyrie
<https://www.openrunner.com/route-de>

6.6 km
SOUSTONS



Parcours VTT bleu - Les Montagnottes

Avenue de Labouyrie
<https://www.openrunner.com/route-de>

6.6 km
SOUSTONS





L'Itiné'Rêve

+33 5 58 41 52 62

Allée de la Voile

<https://www.soustons.fr>

6.7 km

📍 SOUSTONS



Départ du sentier pédestre du Courant d'Huchet à Pichelèbe

Pichelèbe, D328 D328

<https://www.moliets.com/moliets/bienv>

8.6 km

📍 MOLIETS-ET-MAA



Etang d'Hardy

10.4 km

📍 SOUSTONS



La Vélodyssée - De Seignosse à Capbreton

+33 5 58 43 32 15

<https://www.lavelodysee.com/itinerair>

10.4 km

📍 SEIGNOSSE



Le circuit vert : vers les sommets !

+33 5 58 43 32 15

11.3 km

📍 SEIGNOSSE



Dotée de paysages exceptionnels, d'une faune et d'une flore remarquables, la Réserve naturelle du Courant d'Huchet constitue le dernier ensemble d'étang et de courant d'Aquitaine ayant préservé son caractère naturel. Visites guidées pédestres au départ du pont de Pichelèbe sur la D328 à Moliets. 2 heures, 2 km. Chalet d'accueil au Pont de Pichelèbe ouvert d'avril à septembre. Exposition sur le patrimoine naturel de la réserve : maquettes et panneaux. Entrée gratuite. Les sentiers de la réserve restent ouverts à la promenade excepté la passerelle de la Nasse en raison de son instabilité (réouverture reportée).

Le plus petit et le moins accessible des 5 lacs de la commune, séparé du Lac Blanc seulement par un pont, il est une véritable réserve au naturel. On peut toutefois en contourner une partie à pied et profiter de superbes points de vue sur la faune et la flore sauvages.



Le circuit rose des plages

+33 5 58 43 32 15

11.9 km
📍 SEIGNOSSE



Le circuit orange de la palombière

+33 5 58 43 32 15

12.0 km
📍 SEIGNOSSE



La Réserve Naturelle de l'Étang Noir

+33 5 58 72 85 76

600 avenue du Parc des Sports
<https://etang-noir.fr/>

12.8 km
📍 SEIGNOSSE



Protégeant 52 ha de zones humides, la Réserve Naturelle abrite des habitats caractéristiques des Landes accessibles par un sentier sur caillebotis : forêt marécageuse, tourbière, étang, ruisseau... L'Étang Noir qui donne son nom à la réserve se singularise par ses eaux profondes et ses fonds vaseux. La forêt marécageuse qui la ceinture génère un fort ombrage renforçant l'atmosphère mystérieuse des lieux. Au bout de la passerelle, vue imprenable sur l'Étang Noir. Du 8 juillet au 1 septembre (sauf 15/08), visites guidées sur réservation uniquement : les mardis et jeudis à 9h30 et à 14h, les mercredis et vendredis à 9h30. (9 pers. maximum). Réservation obligatoire pour les groupes. Accueil, visites guidées en langue des signes française "thématique LSF". La Réserve Naturelle est chartée Territoire Durable.



Le circuit bleu des "Tucs"

+33 5 58 43 32 15

13.1 km
📍 SEIGNOSSE



Chasse aux trésors à vélo avec Vira & Vasa

1998 avenue Charles de Gaulle
<https://viravasa.fr/>

13.3 km
📍 SEIGNOSSE





Promenade par la voie verte

15.4 km
📍 HOSSEGOR



La côte sauvage

15.4 km
📍 HOSSEGOR



A Angresse, circuit des Barthes de Monbardon

☎ +33 5 58 77 12 00
Chemin de Lagroune

16.6 km
📍 ANGRESSE



Lac marin

17.1 km
📍 HOSSEGOR



Circuit voiture 1, Envie de nature et dégustation

☎ +33 5 58 72 12 11
1 avenue Pompidou
📄 <https://www.landesatlantiquesud.com>

18.2 km
📍 CAPBRETON



« Côte Sauvage » ! Le nom du site porte toute une promesse de dépaysement et d'isolement. Face à l'océan atlantique, les 34 hectares de la propriété du Conservatoire sur la commune de Soorts-Hossegor, constituent un cordon dunaire bien préservé et d'une hauteur et d'une largeur suffisantes pour masquer aux usagers de la plage les zones résidentielles dissimulées sous la frange forestière. Entre la plage océane à l'ouest et le boulevard du Front de Mer qui longe l'arrière-dune à l'est, le site est composé à 95 % de dunes non boisées. La lisière forestière naturelle est quasi absente, seules quelques reliques sont présentes sur la zone centrale, mais sont assez dégradées. La dune est en pente douce côté plage et plus abrupte à l'est. Elle est couverte d'une végétation peu dense. C'est un bel exemple de dune du littoral sud

Une magnifique promenade jalonnée par neuf panneaux d'information, et exclusivement réservée aux piétons, qui contourne le lac marin, et longe le canal jusqu'au port de Capbreton. Vous y découvrirez de très belles villas basco-landaises, des cabanes ostréicoles, la richesse historique d'Hossegor, tout en observant les oiseaux et les petits voiliers qui animent le lac au gré des marées.



Sentier de la Dune

18.9 km
📍 CAPBRETON



Circuit vélo On met les voiles

☎ +33 5 58 72 12 11# +33 5 59 45 40 99

1 Avenue Pompidou

🌐 <https://www.landesatlantiquesud.com>

19.0 km
📍 CAPBRETON



Circuit entre vents et marées

☎ +33 5 58 72 12 11

Avenue du Président Georges Pompidou

19.0 km
📍 CAPBRETON



Chêne de Nerthe

21.0 km
📍 MAGESCQ



Le chêne de Nerthe, situé sur la commune de Magescq, est un chêne vigoureux, sans blessure aucune, sans branche morte, un jeune chêne en somme de 600 ans. Il mesure 27 mètres de hauteur, la circonférence du tronc mesure 6,40 mètres à 1,60m de hauteur. Un chêne impressionnant et magnifique, qui vaut le détour. On peut éventuellement s'y rendre en voiture, mais le chemin est quelque peu difficile. On s'y rend plus aisément à pied, dans le cadre d'une promenade d'environ 1 km



A Saubrigues, Circuit de Navachon

☎ +33 5 58 77 12 00
Place du village

22.6 km
📍 SAUBRIGUES





A Saubusse, circuit de la grande barthe

+33 5 58 77 12 00
Sur la berge, côté Adour

22.6 km
SAUBUSSE



Réserve Naturelle du Marais d'Orx

+33 5 59 45 42 46
1005, Maison du Marais
<http://www.marais-orx.fr>

24.7 km
LABENNE



Poterie Rivages Lointains

+33 5 58 48 91 15
708 chemin de Camentron
<http://www.rivageslointains.com>

1.0 km
MESSANGES



Sémaphore de Messanges

+33 5 58 48 94 10
Route de la plage principale

2.3 km
MESSANGES



Les arènes

+33 5 58 48 13 22
Avenue de la liberté

3.4 km
VIEUX-BOUCAU



Espace naturel protégé. Site ornithologique majeur. Ancien polder créé sous Napoléon III et asséché à des fins agricoles, le site est aujourd'hui une vaste zone humide protégée, d'importance internationale, européenne et nationale qui accueille une grande diversité d'oiseaux d'eau et une faune diversifiée inféodée aux zones humides (Cistude d'Europe, Spatules blanches, Balbuzard pêcheur, canards...). Le site est aménagé pour proposer des conditions de découverte et d'accueil du public optimales (accès aux personnes à mobilité réduite) : observatoire, platelages et passerelles, sentier d'interprétation, exposition permanente. Accès au "circuit découverte" en accès libre et gratuit. Visites guidées sur rendez-vous. Expositions permanente et temporaires. Boutique. Location de jumelles, prêt de fauteuil roulant.

Les poteries et autres réalisations de François et Thuy Mai Jarlov sont une façon d'associer création et invitation au voyage. Céramiques raku aux couleurs d'ambre et d'émeraude, porcelaine utilitaire aux tons jade et saphir, aquarelles aux couleurs délicates.

Le sémaphore de Messanges est une immense tour de la Marine Nationale érigée dans le but de surveiller le littoral, de la plage au large, ainsi que la forêt des Landes. Les lieux ne sont pas ouverts à la visite et restent fermés lors des journées européennes du patrimoine, mais vous pouvez venir observer cette tour de 83 m de haut.

Les arènes « Joseph Laudouat » ont été construites en 1964 par un architecte montois Franck Bonnefous. Ce sont des arènes espagnoles, de type circulaire, avec une capacité d'accueil de 3 000 places. Elles ont été restaurées en 1984-85 et mises aux normes de sécurité. Elles étaient dans les années trente des arènes dites de fortune, constituées de barrières en bois, cage pour bétails, et elles étaient entièrement démontables. Il n'y avait pas de gradins et le public se tenait debout derrière les barrières. Joseph Laudouat, le maire de l'époque, encourage la construction d'une arène fixe en bois. Puis le 16 août 1964, l'arène actuelle est inaugurée.



Eglise Saint Clément

+33 5 58 48 13 22
Rue de l'Eglise

3.5 km
VIEUX-BOUCAU



L'Eglise St Clément, dont les constructions remontent à 1632 est remarquable par sa voûte embellie de fresques bibliques. Ces peintures datent des années 1950, et ont été restaurées en 2005. Elles représentent des épisodes de l'Histoire du Salut et de l'histoire de Jésus. On remarque le crucifix du XVIIIème siècle provenant de la chapelle des Cordeliers. Les statuts du chœur représentent des saints locaux : Sainte Bernadette, St Vincent de Paul et aussi St Clément, le patron de l'église. L'autel, lieu central de l'église, en marbre blanc, est l'ancien autel de l'église dégagé de son retable néo-gothique. Comme dans beaucoup d'églises anciennes, celle de Vieux Boucau a son monument aux morts. Les noms des boucalais tombés lors des dernières guerres y sont inscrits.



ARTIGA : Linges Tissus & Toiles Basques

+33 5 58 47 62 34
5 Rue Brémontier

12.9 km
MAGESCQ



Spécialiste de toiles basques et d'objets textiles pour la maison – se réinvente chaque saison tout en respectant un savoir-faire local Made in France. La confection de nos produits et le « sur-mesure » se fait à Magescq, alors que les toiles, notre matière première, sont tissées en France et plus particulièrement dans le Sud Ouest. ARTIGA, c'est un univers fait de rayures et de couleurs, de « produits malins » pour tous les jours.



Estacade

Avenue du Président Pompidou

18.2 km
CAPBRETON



Comme montée sur des échasses, elle est dressée sur la mer qui fonce sur elle, mais ne s'en émeut pas plus qu'un âne d'un coup de bérêt... disait le poète Césaire Daugé. Monument emblématique de la ville, édifiée à l'origine pour redresser le cours du Boudigau, elle symbolise le renouveau du port de Capbreton voulu par Napoléon III, après les longs siècles de déclin qui suivirent le détournement de l'Adour. Achevée en 1860, elle a subi depuis maints remaniements, affronté bien des tempêtes et fut même détruite à la fin de la guerre 1939-1945. Terminée par d'une lanterne d'une portée de 14 miles en 1950, elle fera encore longtemps la joie des promeneurs et des pêcheurs à la ligne.



Le Gouf de Capbreton

<https://www.facebook.com/GetUpPro>

18.2 km
CAPBRETON



Le Gouf de Capbreton est un exceptionnel phénomène géologique, comparable au Grand Canyon du Colorado, qui s'ouvre à quelques centaines de mètres seulement du bord, entre l'estacade de Capbreton et la plage Nord d'Hossegor. Il ne s'agit ni d'un gouffre, ni d'une fosse, mais d'un important canyon sous-marin. Sa formation s'est opérée sur des millions d'années, par la tectonique des plaques, les différents niveaux marins, dans le prolongement de la faille pyrénéenne. Les recherches récentes montrent que les canyons sont des « hotspots » riches en biodiversité marine. De par ses dimensions mais aussi sa situation géographique, le Gouf de Capbreton concentre une faune marine très variée. Le nom de Gouf vient probablement du patois pour désigner la présence d'un « gouffre » sous-marin. Mais aujourd'hui ce mot, lié à Capbreton, est utilisé officiellement.



Le Front de mer

+33 5 58 72 12 11
Boulevard François Mitterrand
<http://www.capbreton-tourisme.com>

18.4 km
CAPBRETON



Mes recommandations (suite)

Que faire à Landes Atlantique Sud

Les Spots

OFFICE DE TOURISME LANDES ATLANTIQUE SUD

WWW.LANDESATLANTIQUESUD.COM



Le Port de Capbreton

+33 5 58 72 12 11# +33 5 58 72 21 23

Avenue Georges Pompidou

<https://www.cc-macs.org/economie/le->

19.1 km

📍 CAPBRETON



Face à l'Océan Atlantique, le Port de Capbreton, unique port des Landes (40), est la porte d'entrée privilégiée d'une cité au riche passé maritime, au cœur d'un environnement naturel préservé. A proximité d'immenses plages de sable fin et de la forêt landaise, c'est un espace nature unique en Europe pour une escale précieuse et conviviale. Côté pêche : Pratiquée depuis plus de 7 siècles, la pêche est abondante : soles, dorades, calamars appelés ici chipirons, merlus, tacauds, maigres... Quant aux marins pêcheurs professionnels de Capbreton, avec leur flottille de 19 bateaux, ils pratiquent la pêche artisanale principalement aux filets, mais aussi au chalut de fond, à la palangre ou aux casiers. Le fruit de leur pêche est vendu tous les jours au pied de la Capitainerie.

Mes recommandations (suite)

Que faire à Landes Atlantique Sud

Les Spots

OFFICE DE TOURISME LANDES ATLANTIQUE SUD
WWW.LANDESATLANTIQUESUD.COM



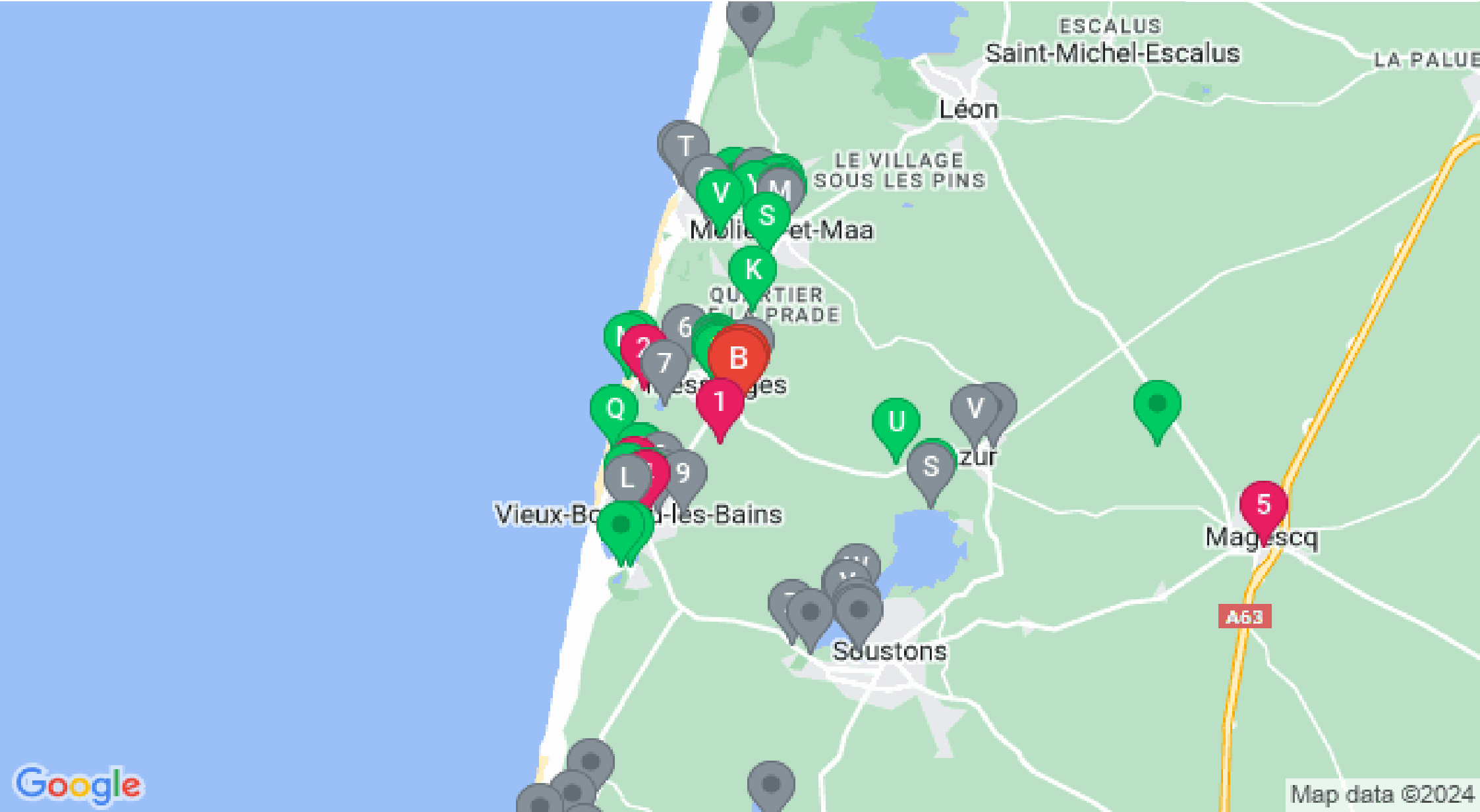
Map data ©2024

Mes recommandations (suite)

Que faire à Landes Atlantique Sud

Les Spots

OFFICE DE TOURISME LANDES ATLANTIQUE SUD
WWW.LANDESATLANTIQUESUD.COM



Map data ©2024

: Restaurants : Activités et Loisirs : Nature : Culturel : Dégustations